

LIMITS

- SÒL URBÀ
- SÒL URBÀ - UNITAT D'ACTUACIÓ (UA)
- SÒL APTÉ PER URBANITZAR
- LÍMIT ENTORN MONUMENT - BCIN

SISTEMES



- A SISTEMA VIARI
- B APARCAMENT PÚBLIC
- E EQUIPAMENTS
 - E1 Cultural
 - E2 Docent
 - E3 Sanitari-Assistencial
 - E4 Religios
 - E5 Social
 - E6 Administratiu
 - E7 Mercats
 - E8 Camerini
 - E9 Esportiu
- H HIDROGRÀFIC
- P PROTECCIÓ SISTEMES
- T SERVEIS TÈCNICS
- V PARCS I JARDINS
- v1 PARCS
- v2 PLACES

ZONES

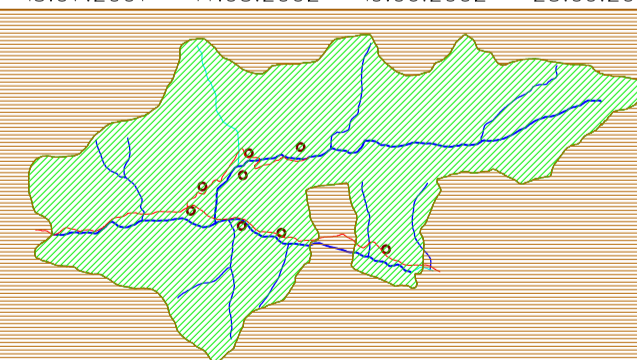
- 1 NUCLI VELL
 - 1a Volum a conservar
 - 1b Nova edificació
 - 1c Edificis singulars a conservar
- 2 EDIFICACIÓ LINEAL
 - 2a Aliniació contínua
 - 2b Aliniació discontinua
- 3 EDIFICACIÓ AILLADA
 - 3a Aillada unifamiliar
 - 3b Aillada plurifamiliar
- 4 MAGATZEMS I INDÚSTRIES
 - 4a Aillada
 - 4b Entremitgeres
- 5 ESPAIS LLIBRES PRIVATS
 - 5a Jardins privats i horts
- 6 SERVEIS I DOTACIONS PRIVATS
 - 6a Serveis i dotacions privats

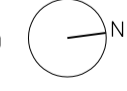
REGULACIÓ DEL SÒL NO URBANITZABLE

- NU-1 SÒL NO URBANITZABLE ORDINARI
- NU-2 S.N.U. DE PROTECCIÓ DELS NUCLIS URBANS
- NU-3 ÀREES DE PROTECCIÓ DELS SISTEMES
- NU-4 ÀREES DE PROTECCIÓ D'INTERÈS ECOLÒGIC
- NU-5 S.N.U. PROTECCIÓ ESPECIAL ESPAI INTERÈS NATURAL (PEIN) *CAPALERES DE LA NOGUERA DE VALFERREIRA I LA NOGUERA DE CARDÓS*


AJUNTAMENT DE VALL DE CARDÓS

GENERALITAT DE CATALUNYA
 Departament de Política Territorial i Obres Públiques
 Direcció General d'Urbanisme
 VALL DE CARDÓS - GENER 2004

NORMES SUBSIDIÀRIES DE PLANEJAMENT VALL DE CARDÓS
TEXT REFÓS
 AVANÇ PLANEJAMENT 13.07.2001 APROV INICIAL 14.03.2002 APROV PROVISIONAL 19.06.2002 APROV DEFINITIVA 25.09.2002



PLÀNOL 0.10  ESCALA 1/1000
ORDENACIÓ I ZONIFICACIÓ POLÍGON INDUSTRIAL RIBERA DE CARDÓS
 DOM ARQUITECTES ASSOCIATS SL
 PASOUAL MAS I BOLDÓ = VALERI MAS I BOLDÓ = ARQUITECTES

R2